

614.709861

.C718

serie III

Nº 1

ANEXO 4

MINISTERIO DE SALUD PUBLICA

INSTITUTO NACIONAL PARA PROGRAMAS ESPECIALES DE SALUD

ASOCIACION COLOMBIANA DE FACULTADES DE MEDICINA

---

ESTUDIO  
SANITARIO  
DE  
COMUNIDADES  
RURALES

REGION  4

ANEXO 4

---


MANUAL DE OPERACIONES

Departamentos de:

Caldas, Caquetá, Huila, Quindío, Risaralda, Tolima

---

BOGOTA D. E. - COLOMBIA  
1972



SERIE III  
Número 1

MINISTERIO DE SALUD PUBLICA

José María Salazar Bucheli - Ministro

INSTITUTO NACIONAL PARA PROGRAMAS ESPECIALES DE SALUD

Pablo Morillo Cajiao - Director

DIVISION DE INVESTIGACIONES ESPECIALES

Carlos Agualimpia M., M.D., M.S.P. - Jefe

SECCION DE PROGRAMACION Y SUPERVISION

Ricardo Galán Morera, M.D., M.S.P. \*

Fernando Tirado Villegas, M.D., M.S.P. \*\*

Fabio Morales R., M.D., M.S.P. \*\*\*

Germán Jiménez Roza, M.D., M.S.P.

Jorge Torres Sánchez, D.D.S., M.S.P.

Cecilia M. de Castillo, Cand. Ph.D. \*\*\*\*

Ann Marie Lööck R., Antropóloga. \*\*\*\*\*

Laurie Cardona Gómez, Antropóloga. \*\*\*\*\*

SECCION DE ESTADISTICA

Luis Carlos Gómez, Estco.

Wilson Rodríguez Q., Estco. \*\_

Luis E. González R., Estco. \*--

Luis A. Guatame L., Estco.

Alvaro Villegas, Estco. \*---

Rafael Ortíz M., Estco.

---

\* Jefe encargado de la División desde Junio de 1.969

\*\* Hasta Agosto de 1.971

\*\*\* Desde Septiembre de 1.971

\*\*\*\* Jefe del Estudio hasta Mayo de 1.971

\*\*\*\*\* Jefe del Estudio desde Mayo de 1.971

\*\*\*\*\* Desde Julio de 1.971

\*\_ Jefe encargado de la Sección de Estadística desde Junio de 1.970

\*-- Hasta Septiembre de 1.970

\*--- Hasta Abril de 1.971

ESTUDIO SANITARIO DE COMUNIDADES RURALES

Jaime Mora Ramírez  
Co-Director

Raúl Paredes  
Co-Director

Ricardo Galán Morera  
Co-Director

ANN MARIE LÖÖK R.  
Jefe

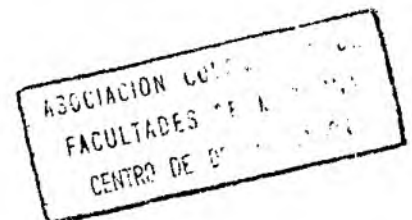
COLABORADORES PRINCIPALES:

LAURIE CARDONA GOMEZ

GRUPO ASESOR

Ricardo Galán M.	División de Investigaciones Especiales. INPES.
Jaime Mora R.	División de Saneamiento Básico Rural. INPES.
Héctor Collazos	Saneamiento Ambiental. Ministerio de Salud Pública.
Jorge Vivas	División de Recursos Humanos. Departa- mento Nacional de Planeación.
Ann Marie Löök	División Investigaciones Especiales. INPES.
Laurie Cardona	División de Investigaciones Especiales. INPES.
Jorge Torres S.	División de Investigaciones Especiales. INPES.
Gonzalo Medina Salazar	División de Saneamiento Básico Rural. INPES.

\* \* \*



GRUPO EJECUTOR

Ann Marie Löök

División de Investigaciones Especiales.  
INPES.

Laurie Cardona G.

División de Investigaciones Especiales.  
INPES.

Wilson Rodríguez Q.

División de Investigaciones Especiales.  
INPES.

Jairo Martínez

División de Saneamiento Básico Rural  
INPES.

Ramón Duque

Saneamiento Ambiental. Ministerio de Salud  
Pública.

\* \* \*

MINSALUD - INPES - ASCOFAME  
Estudio Sanitario de  
Comunidades Rurales  
1.972

L I S T A D O D E C O M U N I D A D E S R U R A L E S  
N U C L E A D A S E N T R E  
50 y 2.500 H A B I T A N T E S

R E G I O N I V

C A L D A S

C A Q U E T A

H U I L A

Q U I N D I O

R I S A R A L D A

T O L I M A

\* \* \*

REGION IV

DEPARTAMENTO

DE

CALDAS

\* \* \* \*

ZONA	MUNICIPIO	LOCALIDAD	TIPO DE LOCALIDAD
18	Anserma (cont.)	La Loma	Vereda
17		La Nubia	Caserío
18		La Rica	Insp.Policía
18		Las Tusas	Vereda
19		Lázaro	Vereda
17		Maraprá	Insp.Policía
18		Matadero	Vereda
17		Miravalle	Vereda
17		Palo Blanco	Caserío
17		Partidas	Vereda
18		Patio Bonito	Vereda
17		Rosario	Vereda
17		San Pedro	Insp.Policía
19		Soria	Vereda
17		Taudia	Vereda
18		Tumarapo	Vereda
18		Villa Orozco	Vereda
<hr/>			
11	Aranzazu	Aranzazu	Cabecera Municipal
11		Alegrías	Insp.Policía
11		Buenavista	Vereda
11		El Laurel	Vereda
11		El Roblal	Vereda
11		El Rocío	Vereda
11		La Camelia	Insp.Policía
11		La Honda	Insp.Policía
11		La Marina	Vereda
11		Muelas	Vereda
11		Palmichal	Vereda
11		San José	Vereda
11		San Rafael	Vereda
11		Varsovia	Insp.Policía
<hr/>			
21	Belalcázar	El Madroño	
21		La Cristalina	
21		Las Palmas	
21		Las Travesías	
21		Quiebra La Habana	
21	San Isidro		

ZONA	MUNICIPIO	LOCALIDAD	TIPO DE LOCALIDAD
16	Chinchiná	Chinchiná	Cabecera Municipal
16		Altamira	Vereda
16		Alto de la Mina	Vereda
16		Bajo Español	Vereda
16		Chuscal	Caserío
16		El Mitre	Vereda
16		El Trébol	Insp.Policía
16		La Floresta	Insp.Policía
16		Los Mangos	Vereda
16		Naranjal	Vereda
16		San Fernando	Vereda
1	La Dorada	La Dorada	Cabecera Municipal
1		Buenavista	Corregimiento
1		Doña Juana	Vereda
1		El Catorce	Vereda
1		El Tigre	Caserío
1		Guarinocito	Corregimiento
1		La Agustina	Vereda
1		Pontona	Vereda
1		Purnio	Caserío
1		San Fernando	Caserío
12	Filadelfia	Filadelfia	Cabecera Municipal
12		Aguaditas	Vereda
12		Altamira	Vereda
11		Balmoral	Vereda
12		El Pintado	Insp.Policía
12		El Verso	Vereda
11		La Paila	Insp.Policía
12		La Palma	Vereda
12		San Luis	Vereda
13	Manizales	Manizales	Cabecera Municipal
13		Alto Bonito	
12		Alto de Lisboa	Insp.Policía
12		Colombia (Km.41)	Insp.Policía

ZONA	MUNICIPIO	LOCALIDAD	TIPO DE LOCALIDAD
13	Manizales (Cont.)	Corinto	Vereda
15		Cueva Santa	Caserío
15		El Arenillo	Vereda
13		El Guamo	Vereda
15		El Naranjo	Vereda
13		El Porvenir	Vereda
15		El Rosario	Vereda
15		El Tablazo	Insp.Policía
15		Guacas	Vereda
13		Hoyo Frío	Vereda
15		La Argelia	Vereda
15		La Aurora	Vereda
15		La Cabaña	Insp.Policía
15		La Cuchilla del Salado	Insp.Policía
15		La China	Vereda
13		La Enea	Insp.Policía
12		La Garrucha	Vereda
13		La Nubia	Vereda
13		La Palma	Vereda
15		La Quebra del Billar	Vereda
15		La Trinidad	Vereda
15		La Unión	Vereda
15		La Violeta	Insp.Policía
13		Las Palomas	Vereda
15		Las Pavas	Insp.Policía
12		Mina Rica	Vereda
13		Pueblo Hondo	Vereda
13		Rita	
15	San Mateo	Vereda	
15	San Peregrino	Insp.Policía	
12	Tarro Liso	Vereda	
<hr/>			
4	Manzanares	Manzanares	Cabecera Municipal
4		Agua Bonita	Corregimiento
4		La Ceiba	
4		La Unión	Vereda
4		Llanadas	Vereda
4		Margaritas	Insp.Policía
4		Planes	Insp.Policía
4		San Pedro	Vereda
4		San Vicente	Insp.Policía

ZONA	MUNICIPIO	LOCALIDAD	TIPO DE LOCALIDAD
7	Marmato	Marmato	Cabecera Municipal
7		Bellavista	Vereda
7		Cabras	Insp.Policía
7		Echandía	Vereda
7		El Llano	Insp.Policía
7		San Juan	Corregimiento
4	Marquetalia	Marquetalia	Cabecera Municipal
4		El Placer	Vereda
1		El Rosario	Vereda
1		Guacas	Caserío
4		La Florida	Vereda
4		La Quiebra	Caserío
4		La Tebaida	Vereda
4		Los Sainos	Vereda
4		San Juan	Vereda
1		San Roque	Vereda
1		Santa Elena	Insp.Policía
4		Marulanda	Marulanda
4	El Páramo		Vereda
4	Montebonito		Corregimiento
12	Neira	La Esperanza	
12		La Felicia	
12		La Planta	
12		Llano Grande	
12		Morro Azúl	
12		Pan de Azúcar	
12		Pueblo Rico	
12		Tapias	
5	Pácora	Pácora	Cabecera Municipal
6		Alto del Pozo	Vereda
5		Campoalegre	Vereda
5		Castilla	Corregimiento
5		El Limón	Vereda
6		El Zancudo	Vereda
6		Estación Salamina	Insp.Policía
5	La Palma	Vereda	

ZONA	MUNICIPIO	LOCALIDAD	TIPO DE LOCALIDAD
6	Pácora	Las Coles	Inpec.Policía
5		Los Morros	Vereda
6		Mateguadua	Vereda
6		San Bartolomé	Corregimiento
5		San Francisco	Vereda
6		San Lorencito	Vereda
16	Palestina	Palestina	Cabecera Municipal
20		Arauca	Corregimiento
16		Cartagena	Vereda
16		El Higuerón	Insp.Policía
16		El Reposo	Insp.Policía
16		La Muleta	Vereda
16		La Plata	Insp.Policía
20		Los Lobos	Vereda
16		Ventideros	Vereda
3	Pensilvania	Pensilvania	Cabecera Municipal
2		Agua Bonita	Vereda
3		Arboleda	Corregimiento
3		Bolivia	Corregimiento
3		Campo Alegre	Vereda
3		El Congal	Caserío
2		El Higuerón	Insp.Policía
3		El Salado	Vereda
3		El Verdal	Vereda
3		Guacas	Caserío
3		Guayaquil	Vereda
3		La Alambrada	Vereda
3		La Esperanza	Vereda
2		La Florida	Vereda
3		La Linda	Caserío
3		La Quiebra	Insp.Policía
3		La Rioja	Insp.Policía
2		La Soledad	Vereda
3		La Torre	Vereda
3		Pueblo Nuevo	Insp.Policía
3		Samaria	Insp.Policía
3		San José	Vereda
3		Santa Rita	Vereda
2	Sebastopol	Vereda	
2	Tribunas Villaras	Vereda	

ZONA	MUNICIPIO	LOCALIDAD	TIPO DE LOCALIDAD
9	Riosucio	Riosucio	Cabecera Municipal
8		Buenos Aires	Vereda
9		Cañamomo	Vereda
8		El Rodeo	Vereda
8		El Rubí	Vereda
9		El Oro	Insp.Policía
9		El Salado	Insp.Policía
9		Florencia	Insp.Policía
9		La Ibería	Vereda
8		Los Chancros	Vereda
9		Mejial	Vereda
8		Pasmí	Vereda
9		Pirsa	Vereda
8		Pueblo Viejo	Vereda
8		Quiebra Lomo	Insp.Policía
8		San Juan	Vereda
8		San Lorenzo	Corregimiento
8		Santa Inés	Vereda
9		Santa María (Paneso)	Insp.Policía
9		Sipirra	Vereda
8		Travesía	Vereda

19	Risaralda	Risaralda	Cabecera Municipal
19		Betania	Vereda
20		Los Caimos	Vereda
20		Cambia	Vereda
19		Carbonaral	Insp.Policía
20		Brillante	Vereda
19		El Contento	Vereda
19		El Danubio	Vereda
19		El Palo	Vereda
20		El Tablazo	Vereda
19		Guacaica	Vereda
19		La Cancana	Vereda
20		La Esmeralda	Vereda
19		La Esperanza	Vereda
20		La Estrella	Vereda
19		La Libertad	Insp.Policía
20		La Miranda	Vereda
20		La Quiebra de Sta.Lárbara	Insp.Policía
20		La Patria	Vereda
20		La Primavera	Vereda

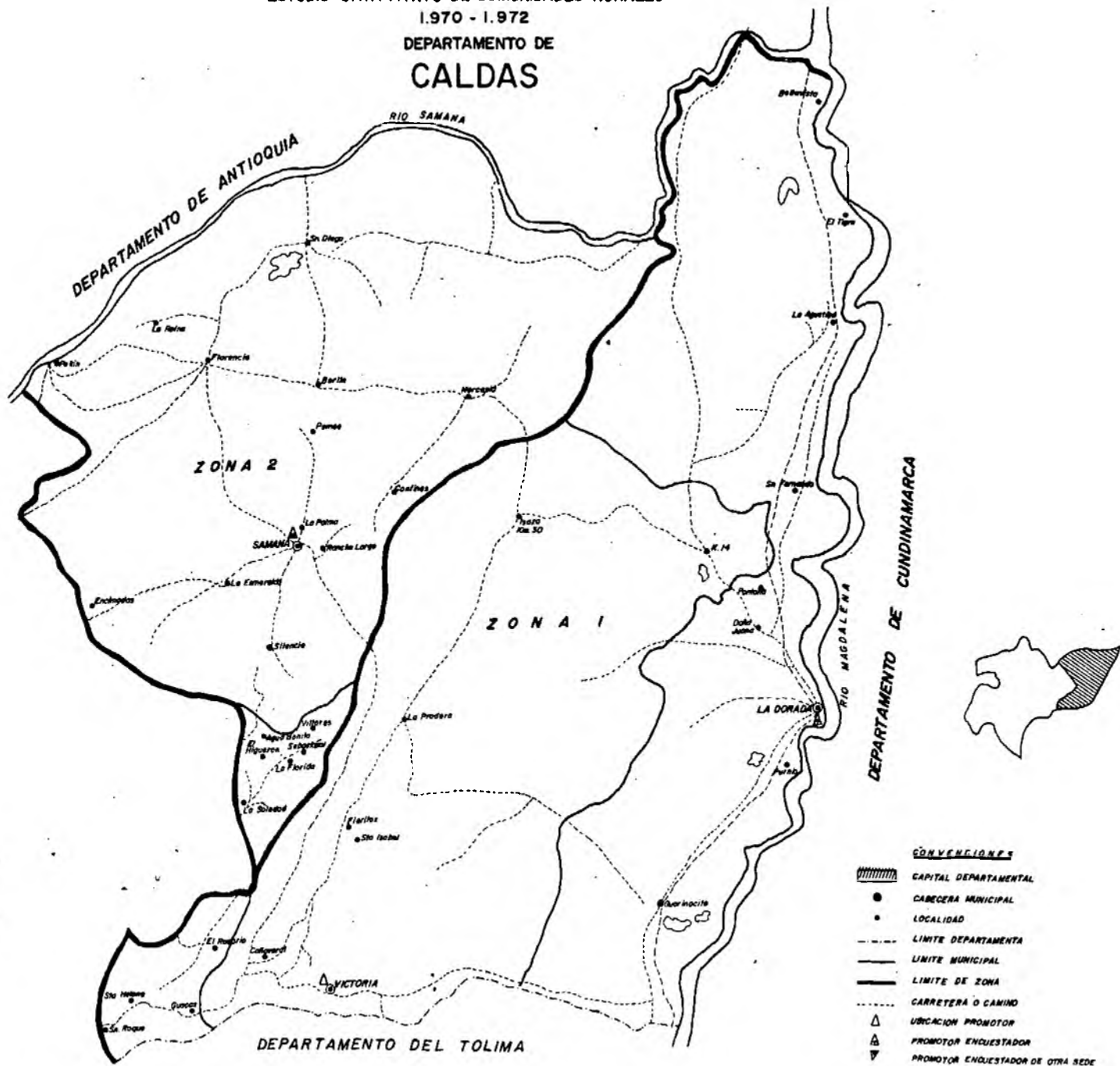
ZONA	MUNICIPIO	LOCALIDAD	TIPO DE LOCALIDAD
20	Risaralda	La Romelia	Vereda
19		La Trinidad	Vereda
20		Morro Azúl	Vereda
19		Pielroja	Vereda
19		Quebra de Varillas	Vereda
19		Santa Ana	Vereda
20		Surumbi	Vereda
20		Tambozal	Vereda
10	Salamina	Salamina	Cebecera Municipal
		Buenos Aires	Vereda
10		Calentadores	Vereda
6		Cañaveral	Vereda
6		Curuvital	Vereda
10		El Botón	Vereda
10		El Limón	Insp.Policía
10		El Naranjo	Vereda
10		El Perro	Vereda
10		El Tambor	Vereda
6		El Tigre	Vereda
10		La Amoladora	Vereda
10		La Avispa	Caserío
10		La Chocola	Vereda
10		La Chuspa	Vereda
6		La Divisa	Vereda
10		La Felisa	Insp.Policía
10		La Loma	Vereda
10		La Merced	Corregimiento
6		La Quebra	Vereda
6		La Palma	Vereda
10		La Unión	Insp.Policía
10		Llanadas	Vereda
10		Maciegal	Vereda
6		Medio los Ríos	Vereda
6		Montañita	Caserío
10		Palo Santo	Vereda
10		Peña Rica	Insp.Policía
6		Portachuelo	Insp.Policía
10		San Diego	Vereda
6		San Félix	Corregimiento
6		San Pablo	Vereda

ZONA	MUNICIPIO	LOCALIDAD	TIPO DE LOCALIDAD
	Samaná	Samaná	Cabecera Municipal
2		Berlín	Insp.Policía
2		Confines	Insp.Policía
2		El Silencio	Vereda
2		Encimadas	Vereda
2		Florencia	Corregimiento
2		La Esmeralda	Insp.Policía
2		La Palma	Vereda
2		La Reina	Vereda
2		Los Pomos	Insp.Policía
2		Norcasia	Corregimiento
2		Pekín	Vereda
2		Rancho Largo	Insp.Policía
2		San Diego	Corregimiento
	Supía	Supía	Cabecera Municipal
9		Alto Sevilla	Vereda
9		Bajo Sevilla	Vereda
7		Bella Vista	Vereda
7		Guadalejo	Vereda
7		Guamal	Vereda
7		Hojas Anchas	
7		La Cuchilla	
7		La Julia	Vereda
7		La Loza	Vereda
7		La Miel	
7		La Quinta	
7		La Vega	Vereda
7		Mudarrá	Vereda
7		Obispo	Vereda
7		San Francisco	Vereda
7		San Pablo	Vereda
	Victoria	Victoria	Cabecera Municipal
1		Cañaveral	Insp.Policía
1		Isaza	Corregimiento
1		Fierritos	Vereda
1		La Pradera	Corregimiento
1		Santa Isabel	Vereda

ZONA	MUNICIPIO	LOCALIDAD	TIPO DE LOCALIDAD
21	Viterbo	Viterbo	Cabecera Municipal
21		Canaán	Vereda
21		El Palmar	Vereda
21		El Socorro	Caserío
21		La Arabia	Vereda
21		La María	Insp.Policía
21		La Merced	Vereda
13	Villamaría	Villamaría	Cabecera Municipal
14		Alto Castillo	
13		Alto del Arroyo	Vereda
14		Alto Villarazo	
14		Alto Yarumo	
14		Bajo Castillo	Vereda
13		El Arroyo	Vereda
14		El Pindo	
13		El Roble	Vereda
13		Gallinazo	Vereda
14		La Batea	
13		La Florida	Vereda
14		La Guayana	Vereda
13		La Inesita	Vereda
14		La Laguna	Vereda
14		La Telaraña	Vereda
14		Los Molinos	Vereda
14		Los Valles	
14		Miraflores	Vereda
14		Papayal	
16		Partidas	
14		Pinares	
14		Sabanalarga	Vereda
16		San Julián	
14		Santo Domingo	
14		Ríoclaro	Insp.Policía
13		Floresta	Vereda
14		Llanitos	Insp.Policía

MINSALUD - INPES - ASCOFAME  
 ESTUDIO SANITARIO DE COMUNIDADES RURALES  
 1.970 - 1.972

DEPARTAMENTO DE  
**CALDAS**





MINSALUD-IPES - ASCOFAME  
 ESTUDIO SANITARIO DE COMUNIDADES RURALES  
 1.970 - 1.972

DEPARTAMENTO DE  
**CALDAS**





MINSALUD  
I.N.P.E.S  
ASCOFAME

# ESTUDIO SANITARIO DE COMUNIDADES RURALES

## DEPARTAMENTO DE CALDAS

REGION IV

LUNES	MARTES	MIERCOLES	JUEVES	VIERNES	SABADO	DOMINGO	LUNES	MARTES	MIERCOLES	JUEVES	VIERNES	SABADO	CODIGO
-------	--------	-----------	--------	---------	--------	---------	-------	--------	-----------	--------	---------	--------	--------

### ZONA 17

A. M.	Pradera	San Pedro	Bellavista	Las Partidas	El Carmelo	Taudia		Conchari	Consuelo	Maraprá				17
P. M.	Rosario	El Vergel	Miravalle	El Poblado	Palo blanco	La Florida		La Nubia	Juan Pérez	Dos Quebradas				

### ZONA 18

A. M.	Matadero	Villa Orozco	El Horro	La Loma	El Limón	Chavarquí		La Rica	Tumarado	Bosna de Cambia				18
P. M.	Cauya	Las Tusas	Campoalegre	Agua Bonita	Carboneraf	Alsacia		Patiobonito	La India	Alejandría				

### ZONA 19

A. M.	Chapatá	El Tablazo (Anserma)	Lazaro	La Esperanza	Quebra de Varillas	El Danubio		Santo Ana	El Palo	La Libertad	Carboneraf			19
P. M.	Corozo	Soria	El Paraiso	El Contanto	Guncalca	La Trinidad		Betania	La Cancona	Pielroja				

### ZONA 20

A. M.	Los Lobos	Brillante	La Esmeralda	La Patria	Los Caimos	Morro Azul		Romelia	El Tablazo	La Miranda				20
P. M.	Arauca	Cambia	Quebra de Santa Barbara	Tamborol	La Primavera	San José		Surrumbi	La Estrella					

### SUPERVISION

A. M.		Villa Orozco	Lazaro	La Patria	La Merced	Agua Bonita		Palo Blanco	San José	La Merced				5
P. M.	Rosario					El Tablazo (Anserma)								



REGION IV

INTENDENCIA

DEL

CAQUETA

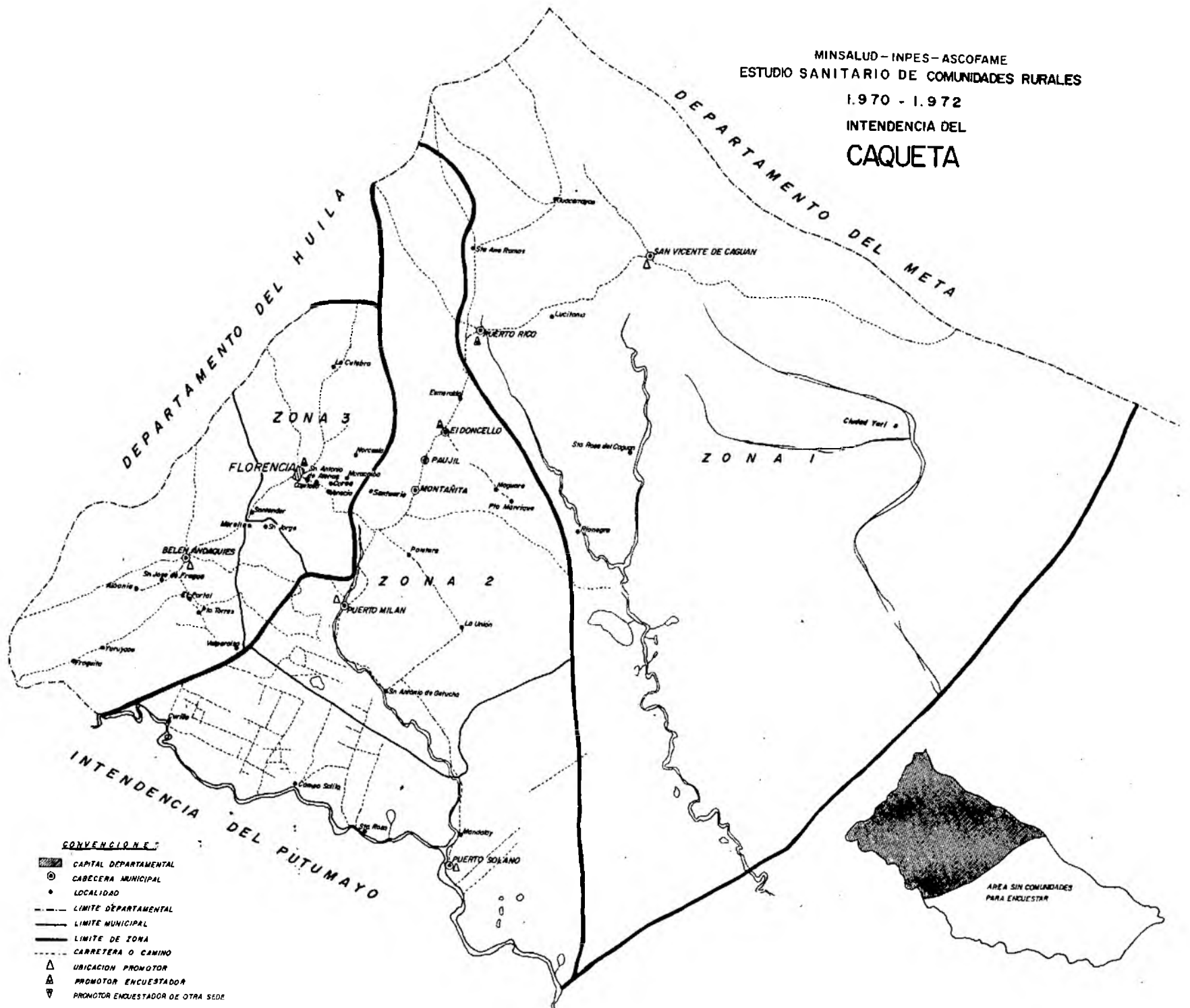
\* \* \* \*

CAQUETA

ZONA	MUNICIPIO	LOCALIDAD	TIPO DE LOCALIDAD
3	Belén Andaquíes	Belén Andaquíes	Cabecera Municipal
3		Albania	Corregimiento
3		El Portal	Insp.Policía
3		Fraguita	Insp.Policía
3		Morelia	Corregimiento
3		Puerto Torres	Insp.Policía
3		San José Fragua	Insp.Policía
3		San Jorge	Caserío
3		Yuruyaco	Insp.Policía
2	El Doncello	El Doncello	Cabecera Municipal
2		Maguare	Insp.Policía
2		Puerto Manrique	Insp.Policía
2	El Paujil	El Paujil	Cabecera Municipal
3	Florencia	Florencia	Cabecera Municipal
3		Capitolio	Vereda
3		Corea	Caserío
8		El Remolino	Insp.Policía
3		La Culebra	Caserío
3		Maracaibo	Insp.Policía
3		Norcasia	Insp.Policía
3		San Antonio de Atenas	Insp.Policía
3		Santander	Vereda
8		San Guillermo	
3	Venecia	Caserío	
2	Milán	Milán	Cabecera Municipal
2		San Antonio Getuchá	Insp.Policía
2	Montañita	Montañita	Cabecera Municipal
2		La Unión - Peneya	Insp.Policía
2		Paletterá	Caserío
2		Santuario	Insp.Policía

ZONA	MUNICIPIO	LOCALIDAD	TIPO DE LOCALIDAD
1	Puerto Rico	Puerto Rico	Cabecera Municipal
2		La Esmeralda	Caserío
1		Lucitania	Insp.Policía
1		Rionegro	Insp.Policía
2	Puerto Solano	Puerto Solano	Cabecera Municipal
2		Campo Solita	Insp.Policía
2		Curillo	Insp.Policía
2		Mandalay	Caserío
1	San Vicente del Caguán	San Vicente del Caguán	Cabecera Municipal
1		Ciudad Yará	Insp.Policía
1		Guacamayas	Insp.Policía
1		Santa Ana Ramos	Insp.Policía
1		Sta.Rosa del Caguán	Caserío

MINSALUD - INPES - ASCOFAME  
 ESTUDIO SANITARIO DE COMUNIDADES RURALES  
 1.970 - 1.972  
 INTENDENCIA DEL  
**CAQUETA**





REGION IV

DEPARTAMENTO

DE

HUILA

\* \* \* \*

HUILA

ZONA	MUNICIPIO	LOCALIDAD	TIPO DE LOCALIDAD
10	Acevedo	Acevedo	Cabecera Municipal
10		Anayaco	Vereda
10		Las Mercedes	Vereda
10		Llanitos	Vereda
10		Pueblo Viejo	Vereda
10		Rosario	Vereda
10		San Adolfo	Insp.Policía
10		San Marcos	Vereda
<hr/>			
18	Agrado	Agrado	Cabecera Municipal
17		Alto de Buena Vista	Vereda
18		Astillero	Vereda
18		El Socorro	Vereda
18		Montecitos	Vereda
18		Sabaneta	Vereda
18		San José de Belén	Vereda
18		San José de Tapero	Vereda
18		Yaguilda	Vereda
<hr/>			
12	Aipe	Aipe	Cabecera Municipal
12		Arrayán	Vereda
12		Buenos Aires	Vereda
12		La Ceja - Mesitas	Vereda
12		Patá	Vereda
12		Potreritos	Vereda
12		Praga	Insp.Policía
12		San Antonio	Vereda
12		San Diego	Vereda
12		San Isidro	Vereda
12	Santa Rita	Insp.Policía	
<hr/>			
6	Algeciras	Algeciras	Cabecera Municipal
6		El Mesón	Vereda
3		El Paraíso	Insp.Policía
6		El Puente	Caserío
7		El Toro	Caserío
7		La Arcadia	Insp.Policía
6		La perdiz	Vereda
6		Líbano Oriente	Vereda
6		Los Morros	Vereda
6		Quebradón	Vereda

ZONA	MUNICIPIO	LOCALIDAD	TIPO DE LOCALIDAD
8	Altamira	Altamira	Cabecera Municipal
8		El Puente	Vereda
8		Grifo	Vereda
8		Pajijí	Vereda
8		Patio - Sempero	Caserío
2	Baraya	Baraya	Cabecera Municipal
2		Begonia	Caserío
2		Bejuca	Vereda
2		Delicias	Caserío
2		Espinalosa	Vereda
2		Filoseco	Vereda
2		Flandes	Vereda
2		La Batalla	Vereda
2		La Troja	Vereda
1		Los Laureles	Caserío
2		Miramar	Vereda
2		Patía	Insp.Policía
2		San Juan	Vereda
2		Soto	Vereda
2		Totumito	Vereda
2	Vaticano	Caserío	
6	Campoalegre	Campoalegre	Cabecera Municipal
6		Chía	Vereda
5		El Bejuca	Vereda
6		La Vega	Vereda
6		Otas	Vereda
6		Palmar	Vereda
5		Piravante	Vereda
6		San Isidro	Vereda
6	Vilaco	Vereda	
1	Colombia	Colombia	Cabecera Municipal
1		Alcaparrozal	Vereda
1		Alto de Saragoza	Vereda
1		Boquerón	Caserío
1		Carrasposo	Caserío
1		El Playón	Vereda
1		El Valle	Vereda
1	Holanda	Vereda	

ZONA	MUNICIPIO	LOCALIDAD	TIPO DE LOCALIDAD
1	Colombia (cont.)	La Laja	Vereda
1		La Lejiosa	Vereda
1		Los Ríos	Vereda
1		Monguí	Insp.Policía
1		Potrero Grande	Insp.Policía
1		San Ambrosio	Caserío
1		San Antonio	Caserío
1		San Marcos	Vereda
1		Santana	Insp.Policía
<hr/>			
9	Elías	Elías	Cabecera Municipal
9		Aguadas	Vereda
9		El Viso	Caserío
9		Oritoguá	Caserío
9		Potrerrillos	Vereda
<hr/>			
8	Garzón	Garzón	Cabecera Municipal
8		El Mesón	Vereda
8		El Recreo	Insp.Policía
8		La Jagua	Insp.Policía
8		Majo	Vereda
8		Moroquito	
8		Paraíso	Vereda
8		San Antonio del Pescado	Insp.Policía
8		Sartenejo	Vereda
8		Zuluaga	Insp.Policía
<hr/>			
7	Gigante	Gigante	Cabecera Municipal
7		El Garrucho	Vereda
7		El Mesón	Vereda
7		El Tendido	Vereda
7		La Chiquita (El Pescado)	Insp.Policía
7		La Gran Vía (Cachaya)	Insp.Policía
7		La Guandinosa	Vereda
7		Potrerrillos	Insp.Policía
7		Pueblo Nuevo	Caserío
8		Rioloro	Insp.Policía
7		San Juanito	Caserío
7		Santa Lucía	Vereda
8		Veracruz	Vereda
7		Vuelta Arriba	Vereda

ZONA	MUNICIPIO	LOCALIDAD	TIPO DE LOCALIDAD
10	Guadalupe	Guadalupe	Cabecera Municipal
10		Cachimbal	Vereda
8		Los Cauchos	Vereda
10		Resina	Insp.Policía
7	El Hobo	El Hobo	Cabecera Municipal
7		El Batán	Vereda
7		Estoracal	Vereda
7		Las Vueltas	Vereda
16	Iquira	Iquira	Cabecera Municipal
16		Chaparro	Vereda
16		El Chocho	Vereda
16		El Tote	Vereda
16		Juancho	Vereda
16		La Bodega	Insp.Policía
16		Río Iquira	Vereda
16		San Francisco	Vereda
21	Isnos	Isnos	Cabecera Municipal
21		Alto Junín	Vereda
21		Alto Planes	Vereda
21		Bajo Junín	Vereda
21		Bajo Planes	Vereda
21		Capillas	Vereda
21		Ciénaga Chiquita	Vereda
21		Delicias	Vereda
21		Hornitos	Vereda
21		Idolos	Vereda
21		Primavera	Vereda
21		Vega de Isnos	Vereda
21		Yarumal	Vereda
22	La Argentina	La Argentina	Cabecera Municipal
22		Betania	Vereda
22		Buenos Aires	Vereda
22		El Pensil	Insp.Policía
22		El Rosario	Vereda
22		Las Águilas	Vereda
22		Mirador	Vereda

ZONA	MUNICIPIO	LOCALIDAD	TIPO DE LOCALIDAD
22	La Argentina (cont.)	Pescado	Vereda
22		Quebradanegra	Vereda
22		San Bartolo	Vereda
23	La Plata	La Plata	Cabecera Municipal
23		Cansarrocines	Vereda
23		El Carmelo	Vereda
23		El Coral	Vereda
22		El Retiro	Vereda
23		Fátima	Vereda
22		Gallego	Vereda
23		La Estrella	Vereda
23		Monserate	Insp.Policía
22		Moscopán	Insp.Policía
23		San Andrés	Insp.Policía
22		San Rafael	Vereda
23		San Vicente	Insp.Policía
23		Santa Marta	Vereda
23		Segovianas	Vereda
23	Villa Lozada	Insp.Policía	
17	Nataga	Nataga	Cabecera Municipal
17		Honduras	Vereda
17		La Cascajosa	Vereda
17		Orosco	Vereda
17		Pringamosa	Vereda
17		San Isidro	Vereda
17		Socorro	Vereda
4	Neiva	Neiva	Cabecera Municipal
4		Ahuyamal	Vereda
13		Aipecito	Vereda
4		Anacleto García	Corregimiento
5		Caguán	Corregimiento
4		Canoas	Vereda
14		Chapinero	Insp.Policía
4		El Cedral	Vereda
13		El Centro	Vereda
13		El Palmar	Vereda
13	El Piñuelo	Vereda	
4	El Venado	Vereda	

ZONA	MUNICIPIO	LOCALIDAD	TIPO DE LOCALIDAD
4	Neiva (cont.)	Fortalecillas	Insp.Policía
12		Guacuco (Guacirco)	Insp.Policía
14		La Ceiba	Vereda
4		La Jagua	Vereda
13		La Julia	Vereda
4		La Mata	Vereda
4		La Mojarra	Vereda
4		Mesetas	
5		Motilón	Insp.Policía
14		Organos	Insp.Policía
4		Palacio	Insp.Policía
4		Palestina	
14		Peña Blanca	Caserío
12		Piedra Marcada	Vereda
4		San Antonio	Insp.Policía
5		San Bartolo	Caserío
14		San Jorge (Totumo)	Vereda
13		San Luis	Insp.Policía
4		Santa Librada	Vereda
4		Santa Lucía	Vereda
4	Vegalarga	Insp.Policía	
<hr/>			
9	Oporapa	Oporapa	Cabecera Municipal
9		El Cármen	Caserío
<hr/>			
17	Paicol	Paicol	Cabecera Municipal
17		Caloto	Vereda
17		Domingo Arias	Caserío
17		El Alto	Vereda
17		El Cármen	Caserío
17		La Bolsa	Caserío
17		La Laja	Vereda
17		Matanzas	Vereda
17		San Matías	Vereda
<hr/>			
14	Palermo	Palermo	Cabecera Municipal
14		Betania	Insp.Policía
14		Buenos Aires	Vereda
14		El Juncal	Insp.Policía
14		Nazareth	Vereda
14		Nilo	Insp.Policía

ZONA	MUNICIPIO	LOCALIDAD	TIPO DE LOCALIDAD
14	Palermo (cont.)	Oriente	Vereda
14		Ospina Pérez	Insp.Policía
14		San Juan	Insp.Policía
14		Upar	Vereda
18	Pital	Pital	Cabecera Municipal
19		Arrayán	Vereda
18		Cauchal	Vereda
18		Chimbayaco	Vereda
18		Chorrillos	Vereda
18		El Carmelo	Vereda
18		La Mesa	Vereda
18		Minas	Vereda
23		Peña Negra	Vereda
18		San Antonio	Vereda
18		San Joaquín	Vereda
18		Santa Rosa	Vereda
23		Socorro	Insp.Policía
18		Tinco	Vereda
23		Uvital	Vereda
23		Vegón	Vereda
11	Pitalito	Pitalito	Cabecera Municipal
11		Bruselas	Insp.Policía
11		Charguayaco	Vereda
11		Guacamayo	Insp.Policía
20		La Laguna	Insp.Policía
11		Regueros	Caserío
11		Versalles	Vereda
5	Rivera	Rivera	Cabecera Municipal
5		Albadan	Vereda
5		Alto Pedregal	Vereda
5		Bajo Pedregal	Vereda
5		El Salado	Vereda
5		La Honda	Vereda
5		La Medina	Vereda
5		La Ulloa	Insp.Policía
5		Las Juntas	Vereda
5		Riofrio - Colosal	Vereda

ZONA	MUNICIPIO	LOCALIDAD	TIPO DE LOCALIDAD
5	Rivera (cont.)	Riverita	Vereda
5		Visos - Mesitas	Vereda
9	Saladoblanco	Saladoblanco	Cabecera Municipal
20		Bajo-Girasol	Vereda
20		Capillas	Vereda
20		Chilca-Paraiso	Vereda
20		El Alto	Vereda
20		El Diamante	Vereda
20		El Neme	Vereda
20		Girasol	Vereda
20		La Cabaña	Insp.Policía
20		La Palma	Vereda
9		Las Mercedes	Vereda
20		Las Moras	Vereda
20		Las Pitas	Vereda
20		Medianias	Vereda
20		Morelia	Vereda
20		Piedratajada	Vereda
9		Pirulinda	Vereda
20		San Rafael	Vereda
20		Vegachiquita	Vereda
21		San Agustín	San Agustín
21	La Candela		Vereda
21	La Cuchilla		Vereda
21	La Perdíz		Vereda
11	Los Cauchos		Vereda
21	Marbella		Vereda
21	Mesitas		Vereda
11	Naranjos		Vereda
15	Santa María	Santa María	Cabecera Municipal
15		Bache	Vereda
15		Cedral	Vereda
15		Cisne	Vereda
15		El Carmen	Vereda
15		El Encanto	Vereda
13		Estación San Miguel	Vereda
13		La Esperanza	Vereda
13		Las Mercedes	Vereda

ZONA	MUNICIPIO	LOCALIDAD	TIPO DE LOCALIDAD
13	Santa María (cont.)	Mesitas	Vereda
13		Paraguay	Vereda
13		Patio Bonito	Vereda
13		San Francisco	Vereda
15		San Gerardo	Vereda
13		San Pedro	Vereda
15		Santa Librada	Vereda
13		Santa Teresa	Vereda
13		Socorro	Vereda
<hr/>			
10	Suaza	Suaza	Cabecera Municipal
10		Avispero	Vereda
9		Gallardo	Insp.Policía
10		Guayabal	Insp.Policía
10		Hato Viejo	Vereda
10		Los Salados	Vereda
10		Montagua	Vereda
10		Picuma	Vereda
9		Satía	Vereda
10		San Calixto	Vereda
10		San Martín	Vereda
<hr/>			
19	Tarqui	Tarqui	Cabecera Municipal
19		Buenos Aires	Vereda
19		Caimital	Vereda
19		El Cedro	Vereda
19		El Tablón	Vereda
19		El Tambo	Vereda
19		El Vergel	Insp.Policía
19		La Esmeralda	Vereda
19		La Eureka	Vereda
19		Lagunilla	Vereda
19		La Pampa	Vereda
19		Las Delicias	Vereda
19		Los Llanitos	Vereda
19		Maito	Insp.Policía
19		Quituro	Vereda
19	Ricabrisa	Vereda	

ZONA	MUNICIPIO	LOCALIDAD	TIPO DE LOCALIDAD
3	Tello	Tello	Cabecera Municipal
3		Cucuana	Vereda
3		El Cedral	Vereda
3		La Sierra del Gramal	Insp.Policía
3		La Urraca	Vereda
3		Mesarredonda	Vereda
3		Oriente	Vereda
3		Romero	Vereda
3		San Andrés	Insp.Policía
3		La Sierra de la Cañada	Vereda
<hr/>			
15	Teruel	Teruel	Cabecera Municipal
15		Almorzadero	Vereda
14		Alto Pedernal	Vereda
15		Bajo Pedernal	Vereda
15		La María	Vereda
15		La Mina	Vereda
15		Río Iquira	Vereda
<hr/>			
16	Tesalia	Tesalia	Cabecera Municipal
16		Ambicá	Vereda
16		El Alto de la Hocha	Vereda
16		El Dave	Vereda
16		Guamal	Vereda
16		Pacarní	Insp.Policía
16		Sinaf	Vereda
<hr/>			
11	Timaná	Timaná	Cabecera Municipal
11		Carmenza	Vereda
9		Cosanza	Vereda
11		Mateo Rico	Vereda
11		Montañita	Vereda
9		Naranjal	Insp.Policía
11		Palmito	Vereda
11		Pantanos	Vereda
11		Paquies	Vereda
9		Quinche	Vereda
11		San Antonio	Vereda
9		San Isidro	Vereda
11		San Marcos	Vereda
9		Santa Fé	Vereda
11		Tobo	Vereda

MINSALUD  
I.N.P.E.S.  
ASCOFAME

# ESTUDIO SANITARIO DE COMUNIDADES RURALES

## DEPARTAMENTO DE CALDAS

### REGION IV

LUNES	MARTES	MIERCOLES	JUEVES	VIERNES	SABADO	DOMINGO	LUNES	MARTES	MIERCOLES	JUEVES	VIERNES	SABADO	CODIGO
-------	--------	-----------	--------	---------	--------	---------	-------	--------	-----------	--------	---------	--------	--------

#### ZONA 1

	Doña Juana	San Fernando	El Tigre	Km. 14	La Pradera	Santa Isabel		Guacas	San Roque	Guarinosito				
A. M.														
P. M.	Pontona	La Agustina	Buenavista	Km. 30 Isaza	Fierritos	Cañaverd		Santa Helena	El Rosario	Purnio				

#### ZONA 2

	La Palma	Rancho Largo	Norcasia	San Diego	La Reina	El Silencio		Encimadas	La Soledad	Sebastopol	Agua Bonita			
A. M.														
P. M.	Pomos	Confines	Berlín	Florencia	Pekin	La Esmeralda			La Florida	Villares	EL Higueron			

#### ZONA 3

	La Linda	Congal	Riojo	La Esperanza	Bolivia	Guacas		Campo Alegre	El Verdol	La Torre				
A. M.														
P. M.	Quebra San Daniel	San José	El Alambrado	EL Salado	Santa Rita	Guayaquil		Pueblo Nuevo	Arbolada	Samaría				

#### ZONA 4

	La Tabaida	El Placer	La Quebra	Los Planes	Las Margaritas	Agua Bonita		San Vicente	La Unión	El Páramo				
A. M.														
P. M.	Salmos	San Juan	La Florida	Llanadas	La Celba	San Pedro		Monte bonito						

#### SUPERVISION

	Doña Juana				La Agustina	Berlín		San José						
A. M.														
P. M.		Confines	El Alambrado	LLanadas					San Pedro					

MINSALUD  
I.N.P.E.S.  
ASCOFAME

# ESTUDIO SANITARIO DE COMUNIDADES RURALES

DEPARTAMENTO DE CALDAS

REGION IV

LUNES	MARTES	MIERCOLES	JUEVES	VIERNES	SABADO	DOMINGO	LUNES	MARTES	MIERCOLES	JUEVES	VIERNES	SABADO	CODIGO
-------	--------	-----------	--------	---------	--------	---------	-------	--------	-----------	--------	---------	--------	--------

ZONA 5

A. M.	Charcos	Guaca	Gualmaral	Encimadas	Arma	San Nicolas		Campoalegre	El Limón	Castillo				
P. M.	Alto del Pita	Mermita	Rio Arriba	Alto de la Montaña	Estación la Marta	Viboral		Los Morros	San Francisco	La Palma				5

ZONA 6

A. M.	San Bartolomé	Las Coles	Mateguadua	San Felix		Medio los Rios		Portachuelo	Cañaverál	La Palma	Gurubital			
P. M.	Alto del Pozo	El Zancudo	San Lorenzo	La Montañita	Estación Salamina	El Tigre		San Pablo	La Divisa	La Quebra				6

ZONA 7

A. M.	Echandía	Bellavista	La Cuchilla	Hojas Ancho	La Quinta	San Juan		Bellavista	La Julia	Muderra'	Obispo			
P. M.	Cobras	La Miel	Guadulejo	La Loma	San Francisco	El Llano		Guamal	La Vega	San Pablo				7

ZONA 8

A. M.	Quebra Loma	San Juan	Pasmi	Pueblo Viejo	El Rubí	Los Chancros								
P. M.	El Rodeo	San Lorenzo		Travesías	Santa Inés	Buenos Aires								8

SUPERVISION

A. M.	Charcos	Las Coles	La Cuchilla	Pueblo Viejo	Guadulejo	La Montañita		Los Chancros						
P. M.								Viboral						2

MINSALUD  
I.N.P.E.S.  
ASCOFAME

# ESTUDIO SANITARIO DE COMUNIDADES RURALES

DEPARTAMENTO DE CALDAS

## REGION IV

LUNES	MARTES	MIERCOLES	JUEVES	VIERNES	SABADO	DOMINGO	LUNES	MARTES	MIERCOLES	JUEVES	VIERNES	SABADO	CODIGO
-------	--------	-----------	--------	---------	--------	---------	-------	--------	-----------	--------	---------	--------	--------

### ZONA 9

A. M.	Cañomomo	Sevilla Alto	Santa María	Sipirra	Pirso	El Salado							9
P. M.	Mejía	Sevilla Bajo	La Iberia	Florencia		El Oro							

### ZONA 10

A. M.	Calentadores	La Loma	La Merced	Llanadas	San Diego	Maclegui		La Avispa	El Botón	Peña Riega			10
P. M.	La Chocola	El Tambar	La Felisa	El Palo	El Limón	Amoleadora		El Naranja	La Chuspa	El Perro	La Unión		

### ZONA 11

A. M.	Alegrias	El Roblal	La Paila	Buenavista	Varsovia	San Rafael		La Honda	El Laurel				11
P. M.	San José	La Marina	El Rocío	Balmoral	La Camella	Muelas		Palmichal					

### ZONA 12

A. M.	El Verso	El Pintado	San Luis	Topias	Mina Rica	La Barucha		La Esperanza	La Fellela	La Planta	Pueblo Rico		12
P. M.	La Palma	Aguadita	Altamira	Km. 41	Lisboa	Tarroliso		Llano Grande	Pan de Azúcar	Morro Azul			

### SUPERVISION

A. M.	Cañomomo	La Loma	La Paila	Topias	Sa María			Muelas	Tarroliso				3
P. M.						Amoleadora							

ZONA	MUNICIPIO	LOCALIDAD	TIPO DE LOCALIDAD
3	Villavieja	Villavieja	Cabecera Municipal
3		Golondrinas	Vereda
3		Hato Nuevo	Vereda
2		La Chivera	Vereda
3		La Victoria	Caserío
3		Polonia	Caserío
3		Potosí	Insp.Policía
3		San Alfonso	Insp.Policía
16	Yaguará	Yaguará	Cabecera Municipal
16		Letrán	Vereda



MINSALUD-IMPES-ASCOFAME  
 ESTUDIO SANITARIO DE COMUNIDADES RURALES

1970 - 1972

DEPARTAMENTO DEL

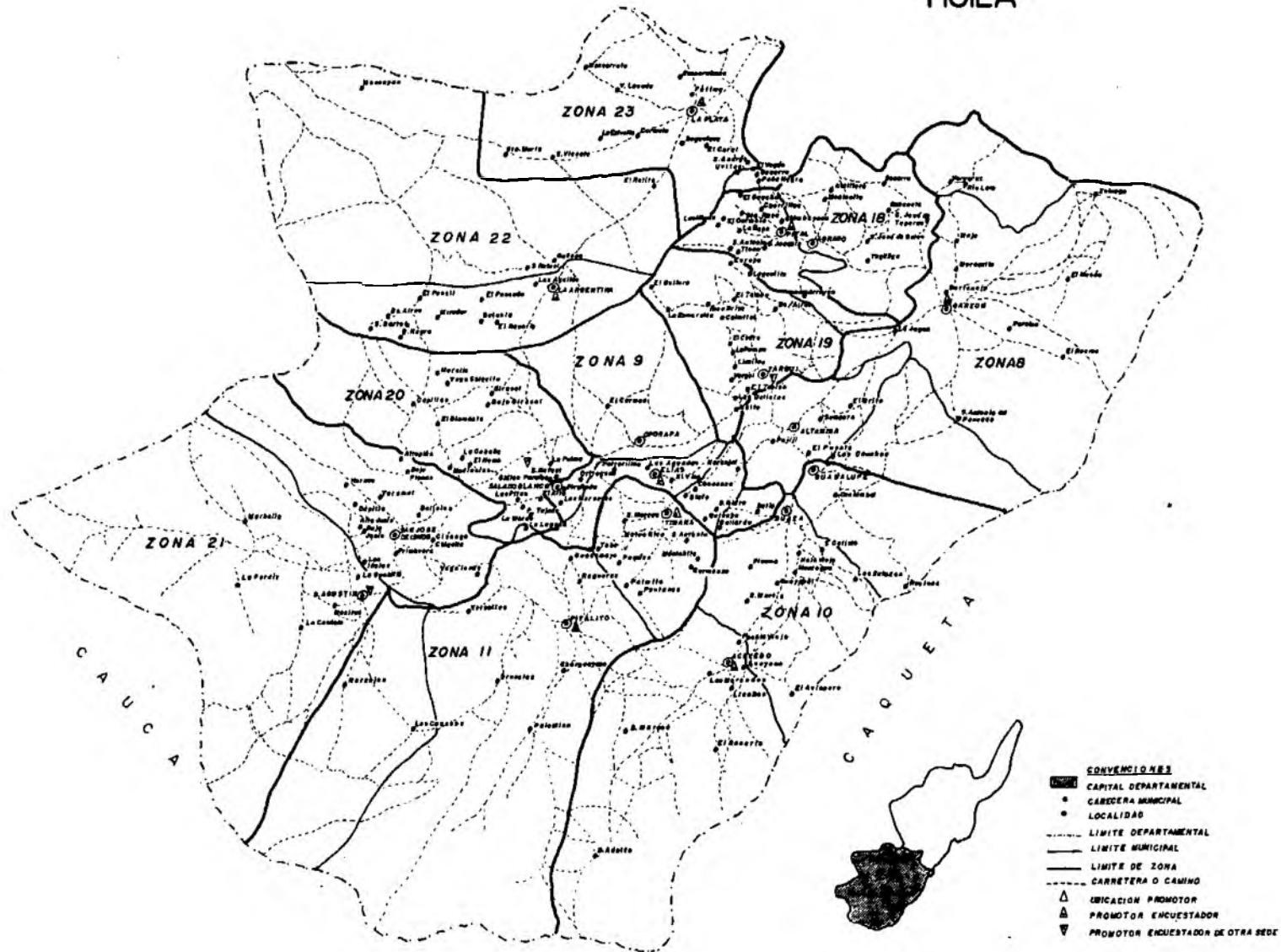
HUILA



MIN SALUD - INPES - ASCOFAME  
 ESTUDIO SANITARIO DE COMUNIDADES RURALES

1970 - 1972

DEPARTAMENTO DEL  
**HUILA**















REGION IV

DEPARTAMENTO

DE

QUINDIO

\* \* \* \*

QUINDIO

ZONA	MUNICIPIO	LOCALIDAD	TIPO DE LOCALIDAD
4	Armenia	Armenia	Cabecera Municipal
4		El Caimo	Insp.Policía
3		El Espejo (Puerto)	Insp.Policía
3		Murillo	Insp.Policía
2		Pantanillo	Insp.Policía
	Buenavista	Buenavista	Cabecera Municipal
	Calarcá	Calarcá	Cabecera Municipal
3		Alto del Río	Caserío
4		Albania	Insp.Policía
4		Barcelona	Corregimiento
4		Berlín Alto	Vereda
4		Buenos Aires	Vereda
4		Guayaquil Bajo	Vereda
3		La Bella	Insp.Policía
3		La Floresta	Vereda
3		La Paloma	Vereda
3		La Pradera	Vereda
3		La Virginia	Insp.Policía
4		Quebradanegra	Insp.Policía
4		Rioverde	Insp.Policía
3		Santo Domingo	Vereda
	Circasia	Circasia	Cabecera Municipal
		Barcelona Baja	Vereda
2		El Naranjal	Vereda
2		El Roble	Caserío
2		La Julia	Vereda
2		La Pola	Insp.Policía
2		La Siria	Insp.Policía
2		Piamonte	Insp.Policía
2		Santa Rita	Insp.Policía
2		Villarazo	Vereda
	Córdoba	Córdoba	Cabecera Municipal

ZONA	MUNICIPIO	LOCALIDAD	TIPO DE LOCALIDAD
1	Filandia	Filandia	Cabecera Municipal
1		Buena Vista	Caserío
2		Cruces	Insp.Policía
1		El Paraíso	Insp.Policía
1		La Castalia	Vereda
1		La Cauchera	Vereda
1		La India	Insp.Policía
1		La Julia	Vereda
1		Los Tanques	Caserío
1		Pativilca	Caserío
1		Pavas	Insp.Policía
1		Santa Teresa	Caserío
1		Vigilante	Vereda
<hr/>			
	Génova	Génova	Cabecera Municipal
4		El Dorado	Vereda
4		El Recreo	Vereda
4		San Juan Alto	Vereda
4		San Juan Bajo	Vereda
<hr/>			
	La Tebaida	La Tebaida	Cabecera Municipal
4		La Herradura	Insp.Policía
<hr/>			
	Montenegro	Montenegro	Cabecera Municipal
3		Buenos Aires Urania	Caserío
3		El Cuzco	Insp.Policía
3		El Gigante	Vereda
3		El Prado	Vereda
3		Guatemala	Vereda
3		La Esperanza	Vereda
2		La Frontera	Vereda
3		La Montaña	Vereda
3		Once Casas	Vereda
3		Orinoco	Vereda
3		Pueblo Tapao	Caserío
3	San José	Vereda	
<hr/>			
	Pijao	Pijao	Cabecera Municipal
4		Barragán	Caserío
4		Las Marías	Vereda

ZONA	MUNICIPIO	LOCALIDAD	TIPO DE LOCALIDAD
4	Pijao (cont.)	La Mariela	Vereda
4		Maicena	Vereda
	Quimbaya	Quimbaya	Cabecera Municipal
1		Arauca	Vereda
1		Carmelita	Vereda
1		Jasmín	Vereda
1		La Española	Vereda
1		La Mesa Baja	Vereda
1		Laurel	Vereda
1		Pueblo Rico	Vereda
1		Puerto Alejandría	Vereda
	Salento	Salento	Cabecera Municipal
2		Boquia	Insp.Policía
2		Canaán	Insp.Policía
2		La Nubia	Insp.Policía
2		Palestina	Vereda







REGION IV

DEPARTAMENTO

DE

RISARALDA

\* \* \* \*

RISARALDA

ZONA	MUNICIPIO	LOCALIDAD	TIPO DE LOCALIDAD
4	Apía	Apía	Cabecera Municipal
4		Guari	
4		Jordania	
4		La Candelaria	
4		Matecaña	
4		San Agustín	
4		Valladolid	
6	Balboa	Balboa	Cabecera Municipal
7		Llano Grande	
		San Antonio	
4	Belén de Umbría	Belén de Umbría	Cabecera Municipal
3		Abejero	
4		Andica	
3		Baldelomar	
3		Columbia	
4		El Aguacate	
3		La Florida	
3		Los Angeles	
3		Maira	
4		Mata de Guadua	
3		Patio Bonito	
3		Providencia	
3		Sandía	
3		Santa Emilia	
3	Taparcal		
3	Umbría (Puente)		
2	Guatica	Guatica	Cabecera Municipal
2		Betania	
2		Bolívar	
2		Corinto	
3		El Paraiso	
2		Guatica Viejo	
2		Jordán (Guatica)	
2		La Bendecida	
2		La Cascada	
2		Marmolejo	

ASOCIACION COLOMBIANA DE  
FACULTADES DE MEDICINA  
CENTRO DE DOCUMENTACION

ZONA	MUNICIPIO	LOCALIDAD	TIPO DE LOCALIDAD
3	Guatica (cont.)	Milán	
2		Ospirma	
2		Pira	
2		San Clemente	
2		Santa Ana	
3		Suaiba	
2		Santa Teresita	
2		Tarqui	
3		Tauna	
3		Travesías	

	<b>La Celia</b>	<b>La Celia</b>	<b>Cabecera Municipal</b>
7		Brillante	
7		Caimal	
7		Cominal	
7		Chorritos	
7		Diamante	
6		El Silencio	
6		El Tambo	
7		El Tigre	
7		La Cascada	
7		La Polonia	
7		La Secreta	
7		La Sombra	
6		Patiobonito	
7		San Carlos	
7		San Eugenio	

	<b>La Virginia</b>	<b>La Virginia</b>	<b>Cabecera Municipal</b>
7		La Palma	

	<b>Marsella</b>	<b>Marsella</b>	<b>Cabecera Municipal</b>
8		Alto Cauca	
8		Armenia	
8		Beltrán	
8		Buena Vista	
8		Corozal	
8		El Kiosko	
8		El Rayo	
8		El Zurrumbo	

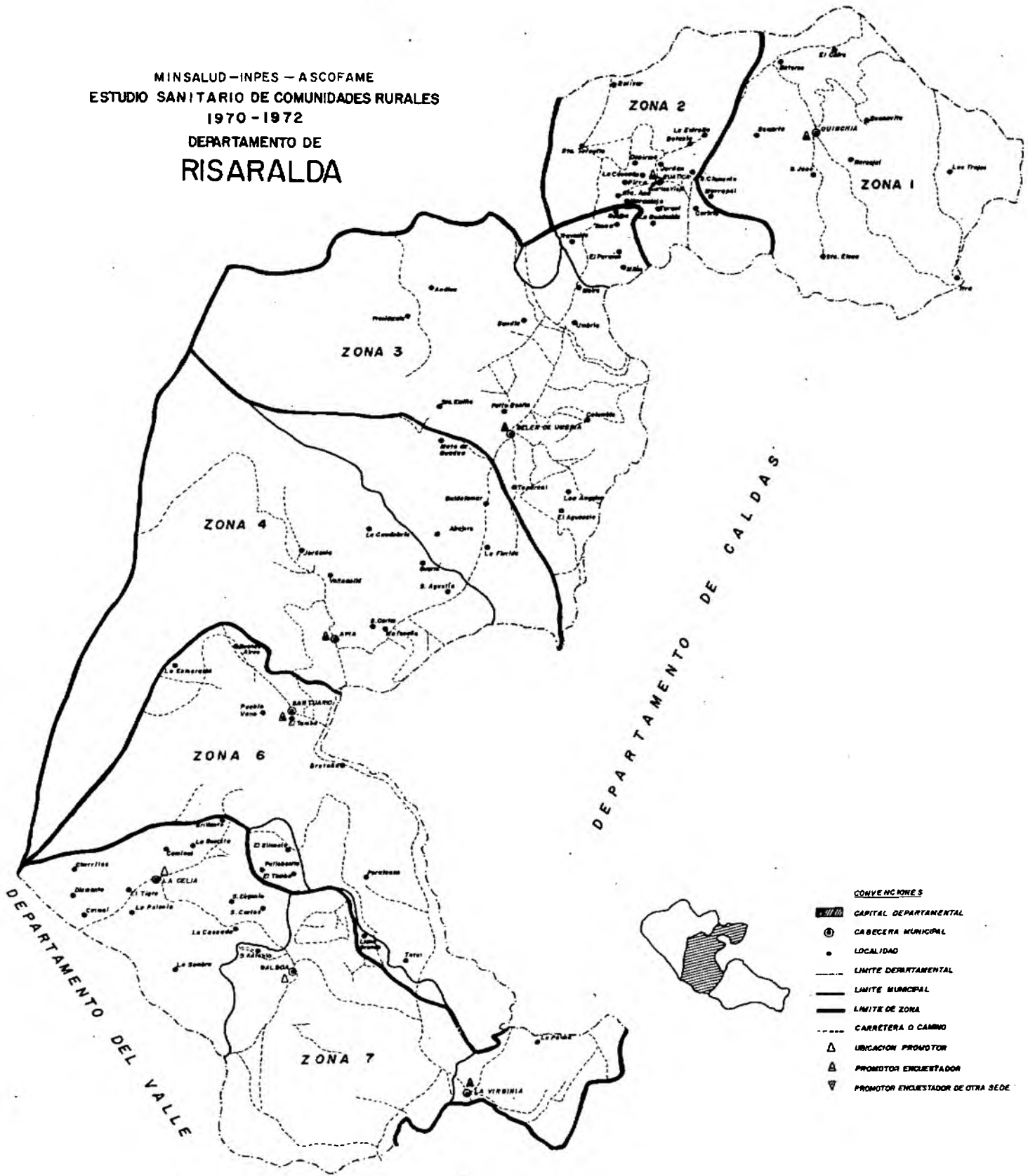
ZONA	MUNICIPIO	LOCALIDAD	TIPO DE LOCALIDAD
8	Marsella (cont.)	La Argentina	
8		La Linda	
8		La Ondina	
8		La Oriental	
8		Las Palmas	
8		La Popa	
8		Las Tasas	
8		Manga Bonita	
8		Miracampo	
8		San Andrés	
8		San José	
8		Sirsi	
<hr/>			
	Mistrato	Mistrato	Cabecera Municipal
5		El Jardín	
5		Mampay	
5		Nacederos	
5		Pueblo Rico	
5		Puente de Oro	
5		San Antonio de Chamí	
<hr/>			
	Pereira	Pereira	Cabecera Municipal
10		Alegrías	
10		Altagracia	
10		Arabia	
9		Betulia	
9		Carmelita	
9		Caimalito	
10		Cañaverál	
9		Ciudad del Niño	
9		Chaquíro	
10		El Chocho	
10		El Rocío	
9		Fonda Central	
10		Filo Bonito	
10		La Bananera	
9		La Honda	
9		La Celia	
10		Montelargo	
9		Morelia	
10		Nuevo Mundo	
10		Naranjito	

ZONA	MUNICIPIO	LOCALIDAD	TIPO DE LOCALIDAD
9	Pereira (cont.)	Palmilla	
9		Pomo	
9		Puerto Caldas	
9		San Joaquín	
10		San José	
9		San Vicente	
9		Tres Puertas	
10		Tribunas	
10		Yarumal	
9		Cambia	
9		Convención	
<hr/>			
	Pueblo Rico	Pueblo Rico	Cabecera Municipal
5		Aguita	
5		Ciata	
5		Santa Cecilia	
5		Villa Claret	
<hr/>			
	Quinchia	Quinchia	Cabecera Municipal
1		Bateros (Moreta)	
1		Buena Vista	
1		El Cairo	
1		Irra	
1		Las Trojas	
1		Murrapal	
1		Naranjal	
1		San José	
1		Santa Elena	
1	Sumeria		
<hr/>			
	Sta. Roca de Cabal	Sta. Rosa de Cabal	Cabecera Municipal
11		Buenos Aires	
11		Campo Alegre	
11		El Español	
11		El Manzanillo	
11		Fermin López	
11		Frailes	
11		Guacas	
11		Guaimaral	
11		La Badea	
11		La Capilla	

ZONA	MUNICIPIO	LOCALIDAD	TIPO DE LOCALIDAD
11	Sta. Rosa de Cabal (cont)	La Estrella	
11		Los Mangos	
11		San Diego	
11		Santa Rita	
11		Santa Teresita	
	Santuario	Santuario	Cabecera Municipal
6		Bretaña	
6		Buenos Aires	
6		El Tambo	
6		La Esmeralda	
6		Peralonso	
6		Pueblo Vano	
6		Totui	

MINSALUD - INPES - ASCOFAME  
 ESTUDIO SANITARIO DE COMUNIDADES RURALES  
 1970 - 1972

DEPARTAMENTO DE  
**RISARALDA**



- CONVENCIONES**
- CAPITAL DEPARTAMENTAL
  - CABECERA MUNICIPAL
  - LOCALIDAD
  - LIMITE DEPARTAMENTAL
  - LIMITE MUNICIPAL
  - LIMITE DE ZONA
  - CARRETERA O CAMINO
  - UBICACION PROMOTOR
  - PROMOTOR ENCUETSTADOR
  - PROMOTOR ENCUETSTADOR DE OTRA SEDE







MINSALUD  
I.N.P.E.S.  
ASCOFAME

# ESTUDIO SANITARIO DE COMUNIDADES RURALES

## DEPARTAMENTO DE RISARALDA

REGION IV

LUNES	MARTES	MIERCOLES	JUEVES	VIERNES	SABADO	DOMINGO	LUNES	MARTES	MIERCOLES	JUEVES	VIERNES	SABADO	CODIGO
-------	--------	-----------	--------	---------	--------	---------	-------	--------	-----------	--------	---------	--------	--------

ZONA 5

	A. M.	El Jardín	Mampay	Pueblo Rico	Villa Claret	Santa Cecilia								
	P. M.	Nacederos	San Antonio de Chami		Ciató	El Aguita	Puente de Oro							56

ZONA 6

	A. M.	El Totuy	El Tambo (La Cella)	El Silencio	Paraisense	El Tambo (Santuario)	La Esmeralda							
	P. M.	Llano Grande	Patibonito		Bretaña	Buenos Aires	Pueblo Vano							57

ZONA 7

	A. M.	La Palma	San Carlos	San Eugenio	El Tigre	La Polanin	Chorritos		La Sereña					
	P. M.	San Antonio	La Cascada	La Sombra	Diamante	Cainal	Cominal		Brillante					58

ZONA 8

	A. M.	El Rayo	Mira Campo	El Zurrumbo	La Oriental	La Argentina	Manga Bonito		Las Palmas	Armenia	Beltran	Alto Cauca		
	P. M.	San Andrés	Sinai	La Popa	Las Tazas	Corozal	El Kiosko		San José	La Linda	La Ondina	Buenavista		59

SUPERVISION

	A. M.	El Jardín		San Eugenio		Pueblo Rico	Paraisense		La Palma	La Argentina				
	P. M.		Patibonito		Las Tazas									15



REGION IV

DEPARTAMENTO

DE


TOLIMA

\* \* \* \*

## TOLIMA

ZONA	MUNICIPIO	LOCALIDAD	TIPO DE LOCALIDAD
26	Ataco	Ataco	Cabecera Municipal
26		Campo Hermoso	
26		Canoas	
26		Casa Verde	
26		Pole	
26		Polecito	
26		Santiago Pérez	
21	Alpujarra	Alpujarra	Cabecera Municipal
21		El Achiral	
20		El Cármen	
21		El Guasimal	
21		El Moral	
20		El Salado	
20		Guarumo	
20		La Arada	
20		La Ardita	
21		La Lindosa	
20		La Miel	
21		La Mielecita	
21		La Palma	
20		Las Cruces	
21		Las Mercedes	
21		Los Alpes	
20		Los Ameses	
21		Los Medios	
21		San Luis	
21		Vega del Gramal	
21	Vega Grande		
7	Alvarado	Alvarado	Cabecera Municipal
8		Cabecera del Llano	
7		Caldas Viejo	
9		Chumba	
7		Estación Caldas	
9		El Hático	
8		Juntas	
7		La Caima	
9		Laguneta	
7		La Palmita	
9		La Trigrera	
9		Mercadillo	

ZONA	MUNICIPIO	LOCALIDAD	TIPO DE LOCALIDAD
9	Alvarado (Cont.)	Montegrande	
9		Palenque	
9		Vallecito	
8		Veracruz	
4	Ambalema	Ambalema	Cabecera Municipal
4		Boquerón	
4		Cuatro Esquinas	
3		Chorrillo	
3		El Santuario	
4		Pajonales	
3		Rastrojos	
4	Tajo Medio		
8	Anzoategui	Anzoategui	Cabecera Municipal
8		Betulia	
8		Cumina	
8		El Fierro	
8		La Flor	
8		La Palmera	
8		La Pitala	
8		Las Brisas	
8		Lisboa	
8		Palomar	
8		Papayal	
8		Río Frío	
8		San Antonio	
8		Santa Bárbara	
8	Santa Helena		
8	Santa Rita		
3	Armero	Armero	Cabecera Municipal
3		Chinela	
3		El Cairo	
3		El Placer	
3		El Playón	
3		El Trincho	
3		Guayurabía	
3		La Joya	
3		La Palmera	
8	Limonar		



ZONA	MUNICIPIO	LOCALIDAD	TIPO DE LOCALIDAD
3	Armero (cont.)	Maracaibo	
3		Mendez	
3		San Felipe	
3		San Jorge	
3		San Pedro	
12	Cajamarca	Cajamarca	Cabecera Municipal
12		Anaime	
12		Cajamarquita	
12		Cristales	
12		El Aguila	
12		El Brasil	
12		El Recreo	
12		El Tostado	
12		La Esperanza	
12		La Fonda (El Cajón)	
12		La Leona	
12		La Paloma	
12		Las Hormas	
12	Travesías		
13	Cármén de Apicalá	Cármén de Apicalá	Cabecera Municipal
13		Cuatro Esquinas	
13		La Antigua	
5	Casabianca	Casabianca	Cabecera Municipal
2		Agua de Dios	
5		El Coralito	
2		El Lembo	
5		La Cristalina	
5		La Esperanza	
5		La Meseta	
2		Llanadas	
5		Oremazo	
5	San Jerónimo		
10	Coello	Coello	Cabecera Municipal
10		Gualanday	
10		Llano de la Virgen	
10		Potrерillo	
10		Vega de los Padres	

ZONA	MUNICIPIO	LOCALIDAD	TIPO DE LOCALIDAD
22	Coyaima	Coyaima	Cabecera Municipal
22		Cascabel	
22		Castilla	
22		Doyare	
22		El Socorro	
22		Hilarco	
22		Media Luna	
22		Santa Marta	
22		Totarco	
22		Zaragoza	
13	Cunday	Cunday	Cabecera Municipal
19		La Aurora	Insp.Policía
19		San Pablo	Insp.Policía
17		Tres Esquinas	Insp.Policía
13		Valencia	Corregimiento
24	Chaparral	Chaparral	Cabecera Municipal
24		Araca	
24		Altamira	
24		Copete	
24		El Limón	
24		Guaini	
24		La Marina	
24		La Profunda	
24		Lemaya	
24		Potrero Aguayo	
24		San José de las Hermanas	
24		Santo Domingo	
24		Yaguara	
19 - 20	Dolores	Dolores	Cabecera Municipal
20		Ambica	
20		Bermejo	
20		Buena Vista	
19		Café	
19		Cármen	
20		Colopo	
19		El Pescado	
20		La Caja	
20		La Guacamaya	

ZONA	MUNICIPIO	LOCALIDAD	TIPO DE LOCALIDAD
19	Dolores (cont.)	La Soledad	
20		Llanitos	
19		Palos Altos	
19		Picachos	
20		Portachuelo	
19		Rionegro	
19		San Andrés	
20		San José	
19		San Juan	
19		San Pablo	
19		San Pedro	
19		San Roque	
20		Santa Rita (Guasimos)	
<hr/>			
14	Espinal	Espinal	Cabecera Municipal
14		Cardonal	Vereda
14		Coyarcó	Vereda
10		Dindalito	Vereda
14		Guayabal	Vereda
14		La Arenosa	Vereda
10		La Joya	Vereda
14		Montalvo	Vereda
10		San Francisco	Vereda
<hr/>			
2	Falán	Falán	Cabecera Municipal
2		Alto Gualí	
3		Frías	
2		Palocabildo	
<hr/>			
10	Flandes	Flandes	Cabecera Municipal
10		Camala	Vereda
10		El Colegio	Vereda
10		El Topacio	Vereda
10		Paradero	Vereda
<hr/>			
2	Fresno	Fresno	Cabecera Municipal
1		Betania	
2		Campeón Bajo	
2		Campeón Medio	
2		El Guayabo	
2		El Tablazo	

ZONA	MUNICIPIO	LOCALIDAD	TIPO DE LOCALIDAD
2	Fresno (cont.)	Hato Grande	
2		La Aguadita	
2		La Picota	
2		Mata de Guadua	
1		Mireya	
2		Pavas	
2		Providencia	
1		San Antonio	
2		San Bernardo	
2		Trincheras	

15	Guamo	Guamo	Cabecera Municipal
14		Arenosa	Vereda
15		Barroso	Vereda
14		Callejón de Guaduas	Vereda
14		Cañada Alta	Vereda
14		Cañada Baja	Vereda
15		Caracolí	Vereda
10		Cerrogordo	Insp.Policía
14		Chipuelo	Vereda
14		Chipuelo Centro	Vereda
14		Chipuelo Oriente	Vereda
14		Chontaduro I	Vereda
14		Chontaduro II	Vereda
15		El Chorro	Vereda
15		El Ejido	Vereda
15		El Rodeo	Vereda
15		El Tuno	Vereda
15		Emaya	Vereda
15		Guamal	Vereda
15		Guamalito	Vereda
15		Jardín Iguases	Vereda
14		La Chamba	Vereda
16		Las Mercedes	Insp.Policía
15		La Troja	Vereda
15		Loma de Luisa	Vereda
10		Mercedes Oval	Vereda
15		Palmar	Vereda
15		Palmar Arenosa	Vereda
15		Paojil	Vereda
15		Pringa Mosal	Vereda
14	Quinto Chipuelo	Vereda	
15	Rincón Santo	Insp.Policía	

ZONA	MUNICIPIO	LOCALIDAD	TIPO DE LOCALIDAD
15	Guamo (cont.)	San Martín	Vereda
14		Serrezuela	Vereda
14		Tobar	Vereda
5	Herveo	Herveo	Cabecera Municipal
5		Arenillo	
5		Brasil	
5		El Aguila	
5		El Borreto (Filo Bonito)	
5		El Cedral.	
5		Guali	
5		La Picota	
5		Mesones	
5		Padua	
5		Tesoritos	
1	Honda	Honda	Cabecera Municipal
1		Perico	
	Ibagué	Ibagué	Cabecera Municipal
11		Berlín	Vereda
9		Buenos Aires	Insp.Policía
11		Calambeo	Vereda
11		Cármén de Rovira	Caserío
9		Combeima	Corregimiento
11		Chapetón	Caserío
11		Dantas	Vereda
11		El Rodeo	Vereda
9		El Salado	Insp.Policía
11		Juntas	Insp.Policía
9		La Flor	Caserío
11		La Gaviota	Caserío
11		Laureles	Corregimiento
11		Los Cauchos	Vereda
9		Llanitos	Caserío
9		Llano de Combeima	Vereda
11		Pastales	Caserío
9		Picaleña	Corregimiento
9		San Bernardo	Corregimiento
11	San Francisco Alto	Vereda	
11	San Francisco Bajo	Vereda	

ZONA	MUNICIPIO	LOCALIDAD	TIPO DE LOCALIDAD
9	Ibagué (cont.)	San Juan de la China	Insp.Policía
11		Santa Teresa	Caserío
11		Tapias	Corregimiento
11		Toche	Vereda
9		Totumo	Vereda
11		Tres Esquinas	Vereda
11		Villarestrepo	Corregimiento
13	Icononzo	Icononzo	Cabecera Municipal
13		Balconcitos	
13		Boquerón	
13		Chaparro	
13		Guamitos	
13		Nuevo Mundo	
13		Yopal	
	Lérida	Lérida	Cabecera Municipal
4		Delicias	
4		El Carmelo	
4		Iguacitos	
4		La Sierra	
4		Padilla	
	Líbano	Líbano	Cabecera Municipal
4		Bulgaria	
4		Campoalegre	
6		El Bosque	
4		El Convenio	
6		La Cruz	
6		La Danta	
6		Murillo	
4		Sabaneta	
6		San Fernando	
6		San Jorge	
6		Santa Teresa	
6	Tarapacá		
4	Tierra Dentro		
1	Mariquita	Mariquita	Cabecera Municipal
1		Alto Rico	
1		Cerrogoro	

ZONA	MUNICIPIO	LOCALIDAD	TIPO DE LOCALIDAD
1	Mariquita (cont.)	El Hatillo	
1		El Reposo	
1		La Cabaña	
1		La Mesa	
1		La Parroquia	
1		Los Cauchos	
1		Malabar	
1		Pantano-Grande	
1		Pitalito	
1		San Diego	
1		San Jerónimo	
1		San Juan	
<hr/>			
13	Melgar	Melgar	Cabecera Municipal
13		Buenvista	Vereda
13		Chimbi	Caserío
<hr/>			
16 y 22	Natagaima	Natagaima	Cabecera Municipal
22		Balsillos	
18		Bateas	
22		La Palmita	
22		Palma Alta	
18		Pocharco	
22		Rincón Anchique	
22		Tamirco I	
22		Velu	
18		Yavi	
<hr/>			
23	Ortega	Ortega	Cabecera Municipal
23		Aceituno	
23		Altozano	
23		Balsilla	
24		Buenos Aires	
23		Canali	
23		Chapinero	
22		Guaipa	
23		Guatavita	
23		Horizonte (Leticia)	
23		La Colorada	
23		Llano Grande	
23		Mesa de Ortega	

ZONA	MUNICIPIO	LOCALIDAD	TIPO DE LOCALIDAD
24	Ortega (cont.)	Olaya Herrera	
23		Palermo	
23		Pilu	
23		Sortija	
23		Verjel	
7	Piedras	Piedras	Cabecera Municipal
7		Alto de la Cruz	Vereda
7		Chicala	Insp.Policía
7		Chipalo Alto	Vereda
7		Doima	Insp.Policía
7		Góngora	Vereda
7		Guataquicito	Insp.Policía
7		La Tabla	Vereda
7		Manga de la Ceiba	Vereda
7		Manga de los Rodríguez	Vereda
26	Planadas	Planadas	Cabecera Municipal
26		Bilbao	
26		Gaitanía	
26		La Estrella	
26		Sur de Atá	
18	Prado	Prado	Cabecera Municipal
18		Aco	
18		Alta Gracia	
18		Catalán	
18		Chunchal	
18		La Chica	
18		La Virginia	
18		Peñon Alto	
17 y 18	Purificación	Purificación	Cabecera Municipal
18		Buenavista	Vereda
17		Cairo (Socorro)	Vereda
17		Cerritos I	Vereda
17		Coya	Vereda
17		Chenche I	Insp.Policía
17		Chenche III	Insp.Policía
17	Chenche Asoleado	Insp.Policía	

ZONA	MUNICIPIO	LOCALIDAD	TIPO DE LOCALIDAD
17	Purificación (cont.)	El Baura	Vereda
18		El Hobo	Caserío
18		El Salitre	Vereda
18		El Tambo	Vereda
16		Hilarco	Vereda
18		La Duejera	Vereda
17		La Holanda	Vereda
18		La Mata	Vereda
17		Las Brisas	Vereda
17		Las Danzas	Vereda
17		Lozania	Insp.Policía
18		Mesitas	Vereda
17		Peñones Altos	Insp.Policía
17		Sabaneta I	Vereda
18		San Antonio	Vereda
17		San Diego	Vereda
17		Santa Lucía	Vereda
18		Tablonales	Caserío
17		Tigre	Insp.Policía
17		Villa Colombia	Caserío
17	Villa Esperanza	Insp.Policía	
<hr/>			
25	Rioblanco	Rioblanco	Cabecera Municipal
25		Gaitán	
25		Herrera	
25		La Lindosa	
25		La Uribe	
25		Mesa de Palmichal	
25		Puerto Saldaña	
25		San Mateo	
<hr/>			
24	Roncesvalles	Roncesvalles	Cabecera Municipal
12		Santa Helena	Insp.Policía
<hr/>			
23	Rovira	Rovira	Cabecera Municipal
23		Bolaños	Vereda
12		Buenvista	Vereda
23		El Corazón	Insp.Policía
23		Hato Viejo	Caserío
12		Los Andes	Insp.Policía
12		Martínez	Vereda

ZONA	MUNICIPIO	LOCALIDAD	TIPO DE LOCALIDAD
12	Rovira (cont.)	Riomanso	Insp.Policía
23		San Pedro	Insp.Policía
16	Saldaña	Saldaña	Cabecera Municipal
16		El Gusano	Vereda
16		El Redil	Vereda
16		Jabalcón	Vereda
16		La Chivera	Vereda
16		Normandía	Vereda
16		Papagala	Vereda
16		Santa Inés	Vereda
24	San Antonio	San Antonio	Cabecera Municipal
24		La Florida	
24		Los Guayabos	
24		Playarica	
24		Tetuán	
10	San Luis	San Luis	Cabecera Municipal
10		El Salitre	Insp.Policía
16		El Tomín	Vereda
16		Gallego	Vereda
16		Guasimoto	Vereda
10		La Laguna	Insp.Policía
16		Luisa García	Vereda
16		Malnombre	Insp.Policía
10		Payande	Insp.Policía
16		San José (Versovia)	Insp.Policía
10	Santa Isabel	Vereda	
6	Santa Isabel	Santa Isabel	Cabecera Municipal
6		Colón	Corregimiento
6		La Estrella	Insp.Policía
6		San Rafael	Insp.Policía
	Suarez	Suarez	Cabecera Municipal
13		Hato Viejo	Insp.Policía
13		San Cayetano y Chirilo	Insp.Policía

ZONA	MUNICIPIO	LOCALIDAD	TIPO DE LOCALIDAD
16	Valle (De san Juan)	Valle (De San Juan)	Cabecera Municipal
16		La Manga	Insp.Policía
6	Venadillo	Venadillo	Cabecera Municipal
4		Junín	Insp.Policía
4		La Sierrita	Insp.Policía
6		Malabar	Insp.Policía
6		Palmarosa	Caserío
4		Vile	Vereda
19	Villarica	Villarica	Cabecera Municipal
19		La Colonia	
19		Los Alpes	
19		Puerto Lleras	
5	Villahermosa	Villahermosa	Cabecera Municipal
5		Buenos Aires	Vereda
6		Pavas (Campoalegre)	Insp.Policía
6		Platanillal	Caserío
6		Primavera	Vereda
6		Quebradanegra (Alto Bonito)	Insp.Policía

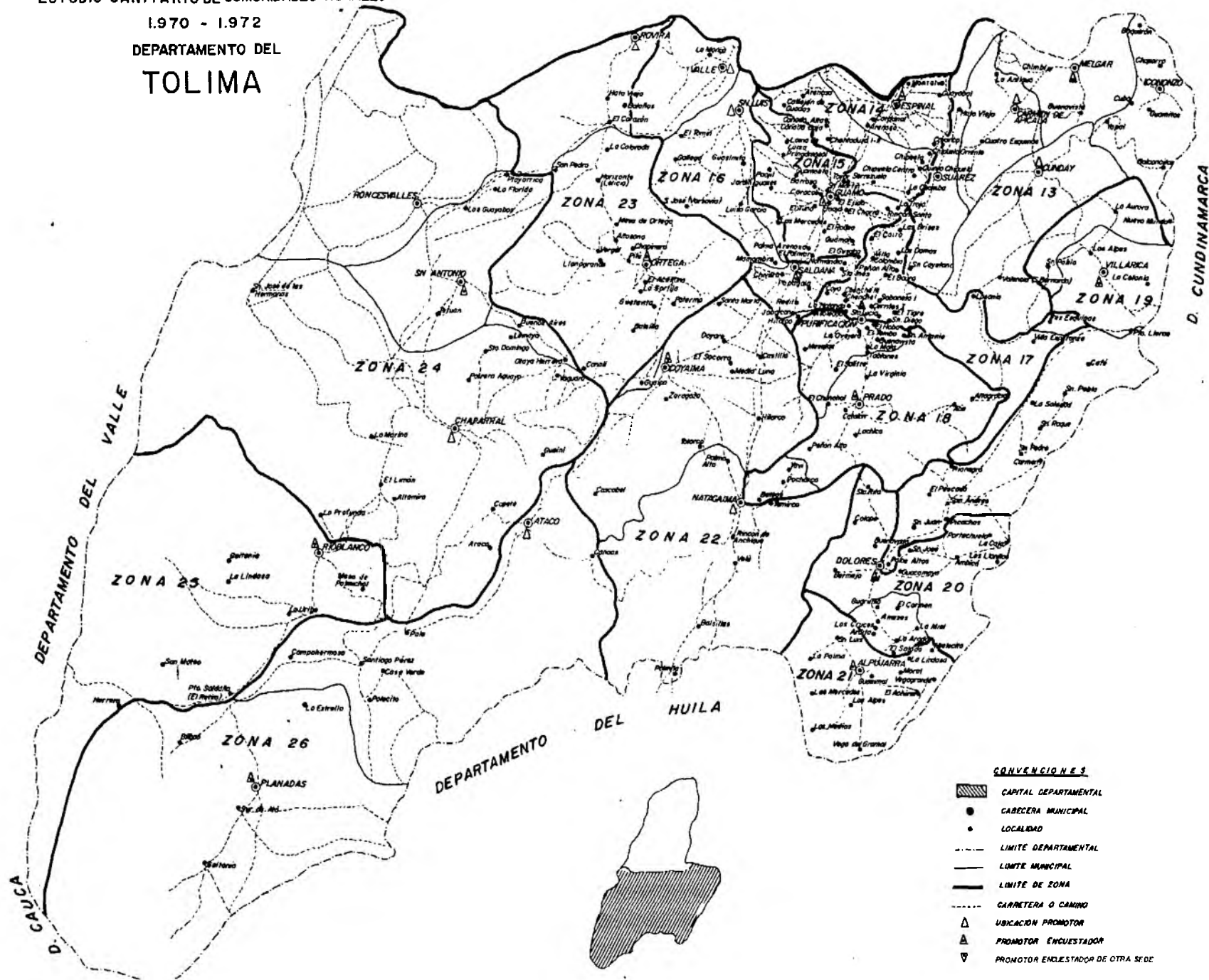
\* \* \*

MINSALUD - INPES - ASCOFAME  
 ESTUDIO SANITARIO DE COMUNIDADES RURALES











1.970 - 1.972

DEPARTAMENTO DEL

TOLIMA



CONVENCIONES

-  CAPITAL DEPARTAMENTAL
-  CABECERA MUNICIPAL
-  LOCALIDAD
-  LIMITE DEPARTAMENTAL
-  LIMITE MUNICIPAL
-  LIMITE DE ZONA
-  CARRETERA O CAMINO
-  UBICACION PROMOTOR
-  PROMOTOR ENCUESTADOR
-  PROMOTOR ENCUESTADOR DE OTRA SEDE







MINSALUD  
I.N.P.E.S.  
ASCOFAME

# ESTUDIO SANITARIO DE COMUNIDADES RURALES

DEPARTAMENTO DEL TOLIMA

REGION IV

LUNES	MARTES	MIERCOLES	JUEVES	VIERNES	SABADO	DOMINGO	LUNES	MARTES	MIERCOLES	JUEVES	VIERNES	SABADO	CODIGO
-------	--------	-----------	--------	---------	--------	---------	-------	--------	-----------	--------	---------	--------	--------

ZONA 13

A. M.	Chimbi	Cuatro Esquinas			Buenavista	Chaparro		Guamitos	Baloncitos	Yopal				75
P. M.	La Antigua	Hato Viejo	San Cayetano	Valencia		Boqueron		Cuba	Nuevo Mundo					

ZONA 14

A. M.	Montalvo	Cardenal	Coyarco	Chipuelo	Chipuelo Centro	Serrezuela		Chontaduro I	Cañada Alta	Arenosa				76
P. M.	Guoyabal	Arenoso	Chipuelo Oriente	Quinto Chipuelo	La Chamba	Tobar		Chontaduro II	Cañada Baja	Callejón de Guadalupe				

ZONA 15

A. M.	San Martín	Barroso	Pringamosal	Jardín Iguazú	El Ejido	Guamal		El Rodeo	Palmar	Rincón Santo				77
P. M.	Caracoli	Guamalito	Poojil	Loma de Luisa	El Chorro	Emayo		Palmar Arenosa	El Tuño	La Troja				

ZONA 16

A. M.	San Luis	Valle	Gallego	Guasimito	Las Mercedes	Chivera		Jabalcon	Normandía	Papagala				78
P. M.	El Tomín	La Manga	San José	Luisa García	Malnombre	El Redil		Santa Inés	El Gusano	Hilarco				

SUPERVISION

A. M.	Montalvo	Cuatro Esquinas	Pringamosal	Guasimito				Chimbi						20
P. M.				San Luis	Caracoli	Cardenal		La Antigua						

MINSALUD  
I.N.P.E.S.  
ASCOFAME

# ESTUDIO SANITARIO DE COMUNIDADES RURALES

DEPARTAMENTO DEL TOLIMA

REGION IV

LUNES	MARTES	MIÉRCOLES	JUEVES	VIERNES	SABADO	DOMINGO	LUNES	MARTES	MIÉRCOLES	JUEVES	VIERNES	SABADO	CODIGO
-------	--------	-----------	--------	---------	--------	---------	-------	--------	-----------	--------	---------	--------	--------

ZONA 17

A. M.	Chenche III	Chenche Asoleado	La Coya	Las Brisas	Las Damas	Peñon Alto		Sabaneta I	Santa Lucía	Lozanía	Tres Esquinas			79
P. M.	Chenche I	La Honda	San Diego	El Cairo	Villa Colombia	El Baura		Cerritos I	El Tigre	Villa Esperanza				

ZONA 18

A. M.	El Hobo	La Ovejera	La Mata	Mesetas	La Virginia	Aco		Catalan	Peñon Alto	Pacharca				80
P. M.	El Tambo	Buenvista	Tablonales	El Salitre	El Chunchal	Alta Gracia		La Chica	Yavi	Bateas				

ZONA 19

A. M.	Los Alpes	San Pablo	Puerto Lleras	La Soledad	San Pablo	San Pedro		Rionegro	San Andrés	San Juan				81
P. M.	La Aurora	La Colonia	Belalcázar	Café	San Roque	El Carmen		El Pescado	Picachos	Palos Altos				

ZONA 20

A. M.	Guacamaya	Los Llanitos	Portachuelo	Bermejo	Colapo	Guarumo		Ameses	Ardita	La Miel				82
P. M.	Ambicá	La Caja	San José	Buenvista	Santa Rita	El Carmen		Las Cruces	La Arada	El Salado				

SUPERVISION

A. M.	Los Alpes	Chenche Asoleado				La Holanda								21
P. M.		Buenvista	San José	Guacamaya	El Hobo	Los Alpes								



TRANSPORTE AEREO  
REGION IV

PERSONAL	No. de Pasajes	LOCALIDAD	FECHA
COORDINADOR REGIONAL	1	Bogotá - Ibagué	IV - 25 - Martes
COORDINADOR REGIONAL	1	Ibagué - Bogotá	IV - 30 - Domingo
ADMINISTRADOR GENERAL	1	Bogotá - Ibagué	IV - 24 - Lunes
ADMINISTRADOR GENERAL	1	Ibagué - Bogotá	IV - 30 - Domingo
ADMINISTRADOR GENERAL	1	Bogotá - Pereira	V - 11 - Jueves
ADMINISTRADOR GENERAL	1	Neiva - Florencia	V - 18 - Jueves
ADMINISTRADOR GENERAL	1	Florencia - Bogotá	V - 21 - Domingo